Mise à jour:
Décembre 97

ANDILLY (401) 1998

SYNDICAT DES EAUX D'ILE DE FRANCE

COMPAGNIE GÉNÉRALE DES EAUX
Régisseur
52 Rue d'ANJOU 75384 PARIS Cedex 08
Tél: 01 49 24 49 24
SERVICE DISTRIBUTION SECTEUR NORD

Vu pour être annexé à ma délibération du 23 JAN. 2001
LE MAIRE
MAIRIE D'ANDILLY (Val d'Oise)

REÇU
31. JAN. 2001
S/Pfe SARCELLES

Plan à l'échelle du 1/5000

P.O.S. APPROUVE LE:

LÉGENDE

Limite de Département
Limite de Commune
Axe de rue
Courbe de niveau (70)
Bâtiment notable
Hôpital. Clinique

Conduites:
1re Élévation
2e Élévation (basse) ST PRI 162 H
d° (détendue)
d° (haute) DOMON 213-E
3e Élévation

Décharge gravitaire
Décharge avec aspiration
Ventouse
P Purge Automatique
Clapet
Réducteur
FC = Tuyau Composite

Cône
Intercommunication
Bouche de lavage
Borne fontaine
Réservoir de chasse
C Chronovalve

Bouche de puisage
80 Branchement notable
Joint isolant
Prise de potentiel
Vanne ronde
Vanne Stop Fluid

Vanne ronde en chambre ou regard
Vanne papillon
Vanne papillon en chambre ou regard
H: Vanne hydraulique
E: Vanne électrique
T: Vanne télécommandée

Bouche d'incendie ø 150
d° ø 100
d° ø 80
d° ø 40
d° Privée

Poteau d'incendie ø 150 (2 fois ø 100)
Poteau d'incendie ø 100
Poteau d'incendie privé
Point CRECEP

A
ALOUETTES (Allée des) C 6
ANDILLY (Boulevard d') D-E 5
ANDILLY à MONTLIGNON (Chin d') B 4
ARISTIDE BRIAND C 4-D 5
ARNAULD D'ANDILLY C 4-5

B
BEAUMARCHAIS E 4
BEL AIR (Chemin du) C 4
BEL AIR (Sente du) C 3-4
BELLES MOLLES (Sier des) C 5
BERCHÈRE (Route de la) D 3-E 4
BOSQUETS (Allée des) C 6
BOUTROUS (Sente des) C D 6
BOUVREUILS (Allée des) C 6

C
CHARLES DE GAULLE B 6-C 5
CHARLES PERRAULT (Allée) C 6
CLOS DAVID (Allée du) C 5
CHATAIGNIERS (Pelouse des) C 4
COMMAILLES (Sente des) C 5
COMMUNES (Chin des) D 1-C 4
COMMUNES (Sente des) D 1
CÔTE D'ANDILLY (Ste de la) C 5-D 6
CROIX BLANCHE (Rte de la) D 3-E 2
CROIX DE L'EVANGILE (Ch. de la) D 4
CURES (Av. des) B-C 6

D
DOCTR ALBERT SCHWEITZER (du) B 4-5
DOMONT (Avenue de) E 2-4
DOMONT (Route de) B C-4

E
EGLISE (de l') C D-5
ERABLES (Allee des) C 6
ERNEST TAICLET D 6
EUGÈNE LEGENDRE B 6

F
[illegible] C 6
FLANETS (Allée des) C 5-6
FLANETS (Sente des) C 5-6
FORT (Route du) C 3

G
GAËTAN PIROU C 6
GOUFFE (Ruelle) C 5-6

H
HAUTS BRIFFAUTS (Chin des) E 4
HUIT ARPENTS (Avenue des) C 6

I

J
JEAN FINOT C 5

K

L
LOUIS JEAN FINOT (Place) C 5

M
MAQUIGNONS (des) B 6-7
MARE (Chemin de la) C 3-4
MICHELET (sur MARGENCY) B 5
MONTMORENCY (Rte de) B-C 6
MOULIN (Chemin du) D 3

N

O
ORIGONS (Chemin des) D E 2
ORME A LA GARDE (de l') B 6

P
PÈLERINS DE MONTLIGNON À DOMONT C D 2
PÉPINIÈRE (Allée de la) B-C 6
PETITE CAVÉE (Chin de la) D 5
PETITES COMMUNES (Ch. des) D 5-E 3
PHILIPPE LE BEL C 5
PIAILLE (Chin de la) C D 4
POIRIERS (Allée des) C 6
PONT DE MONTMORENCY (Ch.) D 1 E 2
PRÉS (des) C 6
PRÉSIDT PAUL DOUMER (du) B C 5

Q

R
RENÉ CASSIN C 4-5
RONDEAUX (des) C 4
ROSEAUX (Allée des) C 6
ROUSSE (Sente de la) C 5

S
SABLIÈRE (de la) C 4
STRATÉGIQUE (Route) D 3
SONNETTE (de la) D 5

T
TROU DU TONNERRE (Chin du) D 1

U

V
VAL FLEURI (Allée du) C 6
VERGERS (Allée des) C 6

W. X.

Y. Z.

MAIRIE: Place Finot 3416-46-36
GENDARMERIE: 23, Av. Kellermann 95230 SOISY-SOUS-MONTMORCY 3989-29-23
COMMISSARIAT: 6, Rue de Valmy 95160 MONTMORENCY 3964-22-00
E.D.F.: / **G.D.F.:** 240, Rue Jules Ferry 95360 MONTMAGNY 34-17-85.00
P.T.T.: 29-31, Rue de l'Escouvrier 95200 SARCELLES 34-29-54-09
SAPEURS-POMPIERS: Rue du Doctr Roux 95600 EAUBONNE 3959-00-58
D.D.E.: 9, Rue Jean Grande, 95107 ARGENTEUIL 39-98-39-45

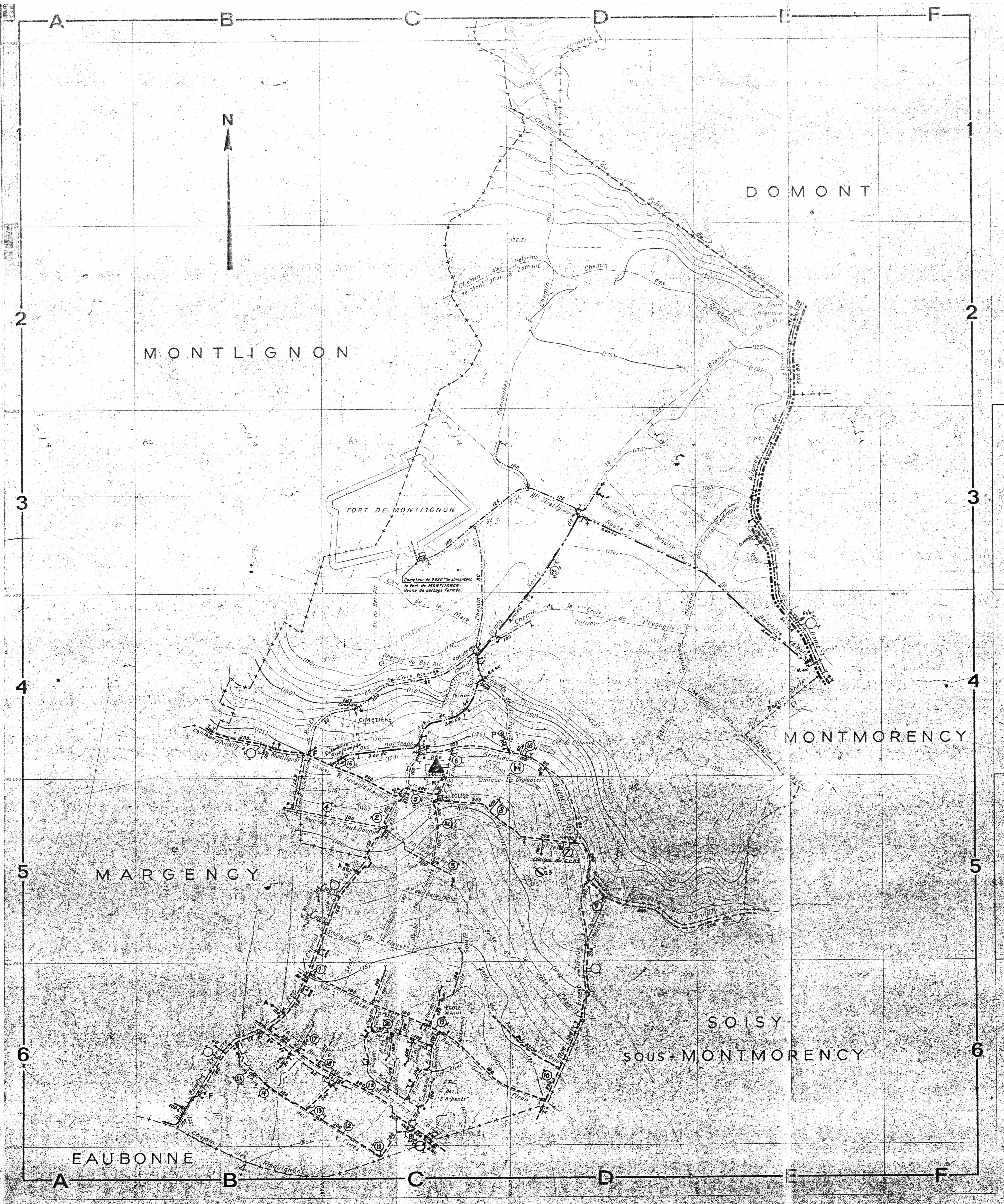

A
B
C
D
E
F
1
2
3
4
5
6
N
DOMONT
MONTLIGNON
FORT DE MONTLIGNON
Compteur de 0030 mm alimentant le Fort de MONTLIGNON. Vanne de partage fermée.
MONTMORENCY
MARGENCY
SOISY SOUS-MONTMORENCY
EAUBONNE
CIMETIÈRE
STADE
EGLISE
ÉCOLE MATLE
Chemin des Pèlerins de Montlignon à Domont
Chemin des Communes
Chemin de la Croix de l'Evangile
Route Stratégique
Route du Fort
Route de la Croix Blanche
Avenue de Domont
Route de la Berchère
Rue Beaumarchais
Chemin des Petites Communes
Rue Charles de Gaulle
Rue Jean Finot
Rue Eugène Legendre
Rue Ernest Taiclet
Clinique "les Orchidées"

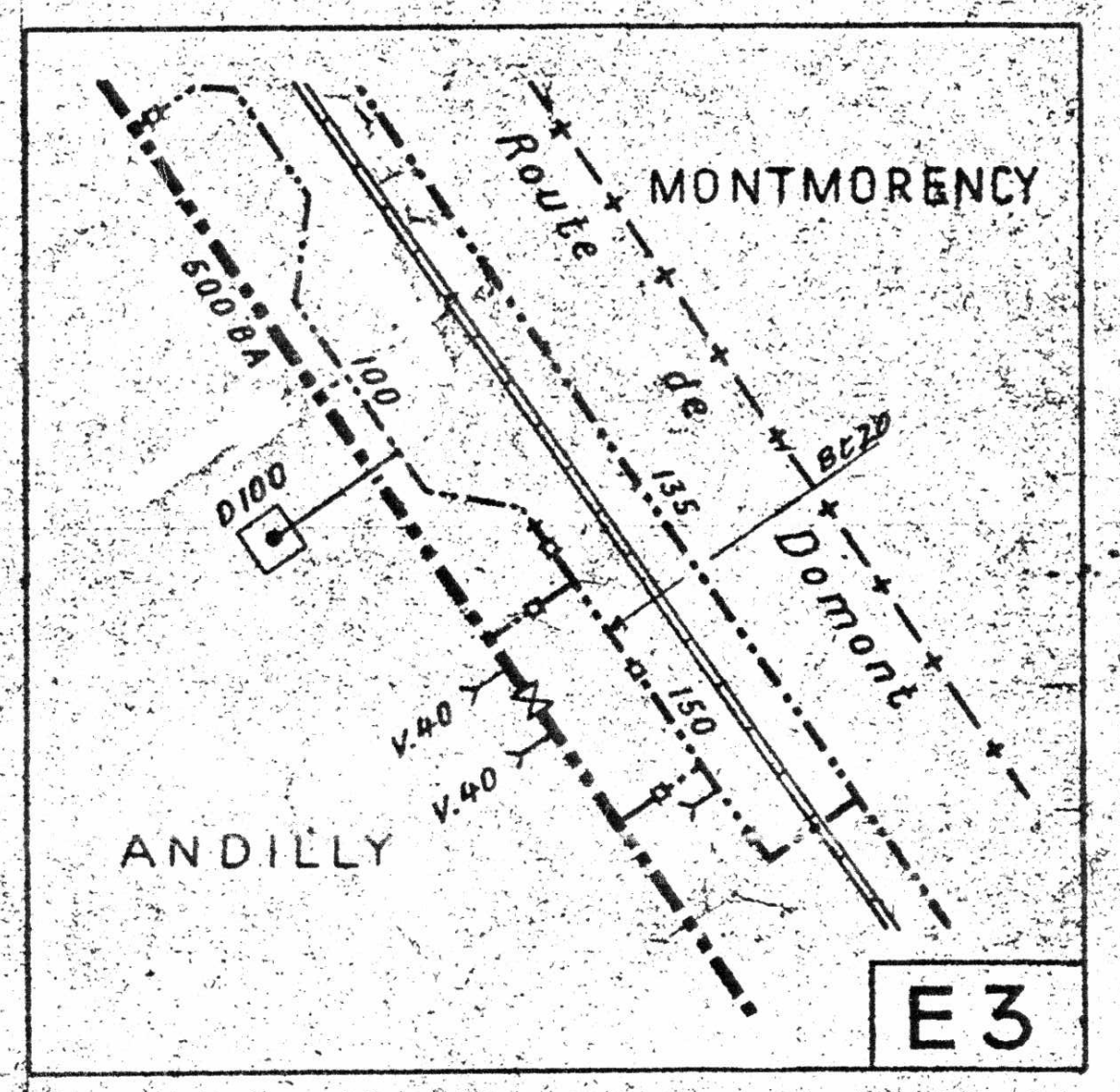

MONTMORENCY
Route de Domont
ANDILLY
D100
600 BA
V.40
V.40
100
150
135
BC20

E3

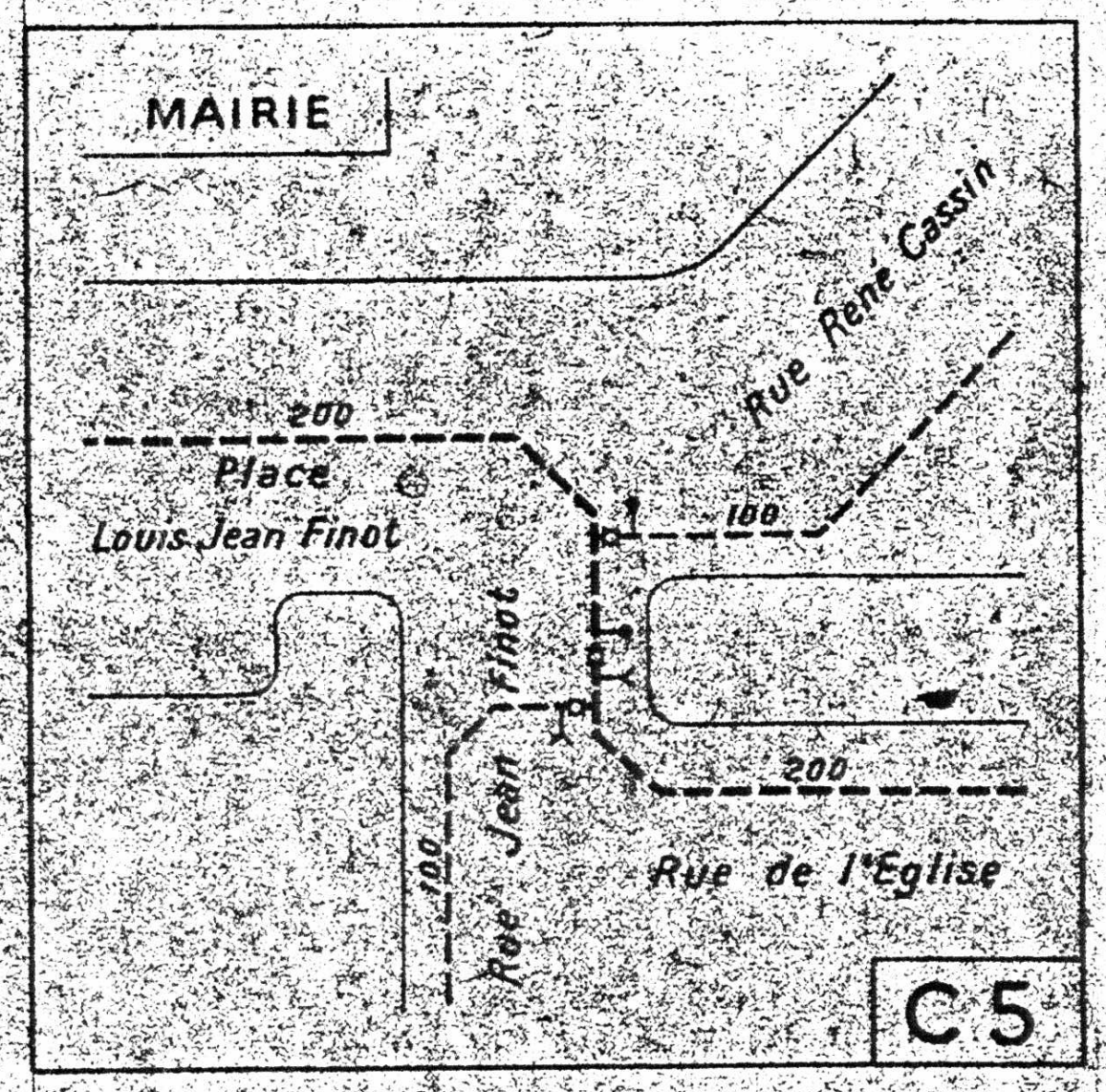

MAIRIE
Place Louis Jean Finot
Rue Jean Finot
Rue René Cassin
Rue de l'Eglise
200
100

C5

Cartographie J. HIVER, Paris AOUT 1985